



# Ministero dell'Ambiente

SERVIZIO CONSERVAZIONE DELLA NATURA  
 QUADRO D'UNIONE


## DELIMITAZIONE DEL PARCO NAZIONALE DELL' ASPROMONTE

Fogli I.G.M. 1:50.000 e sezioni 1:25.000

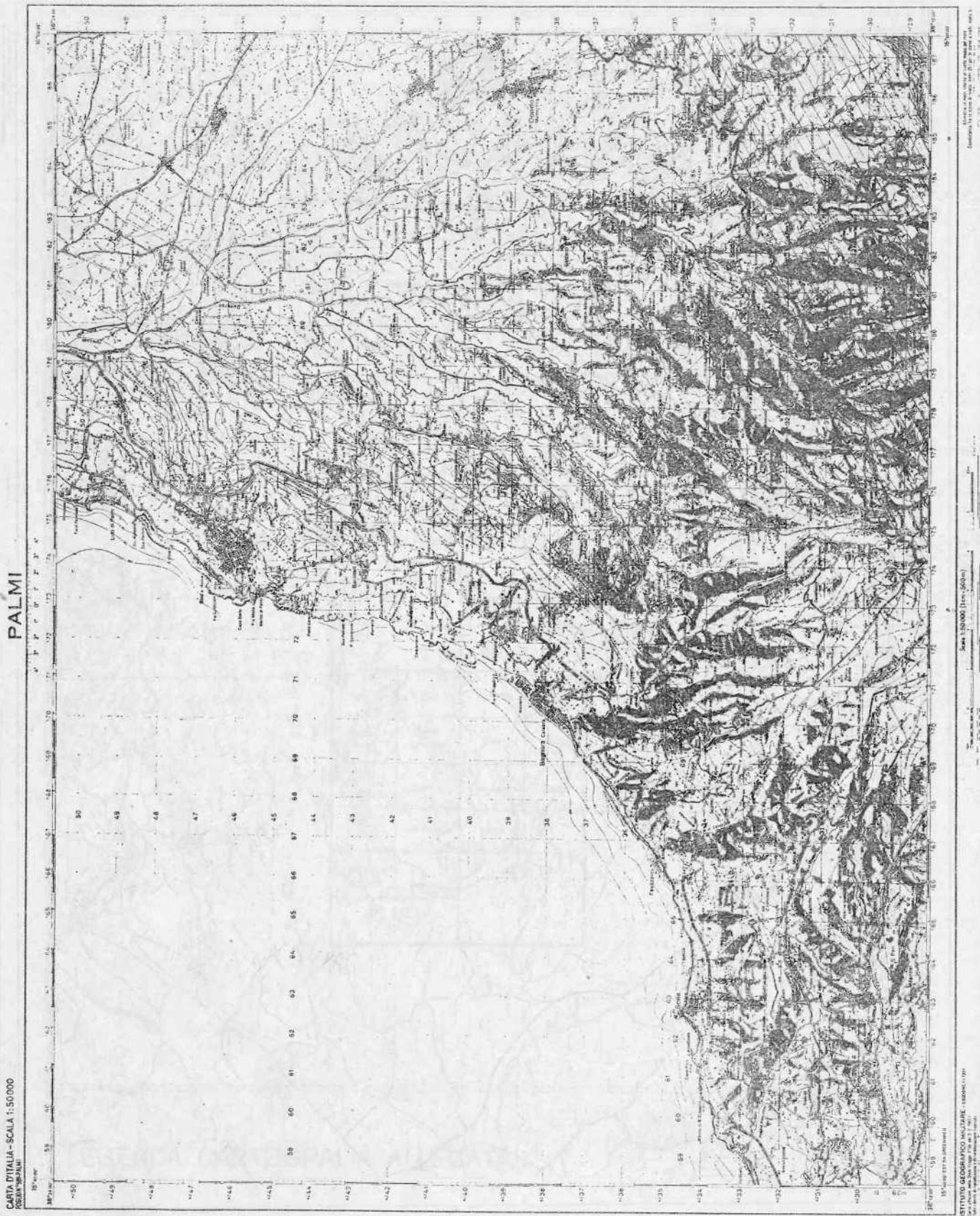


### LEGENDA CARTOGRAFIA ALLEGATA

- 1 = Zona 1
- 2 = Zona 2

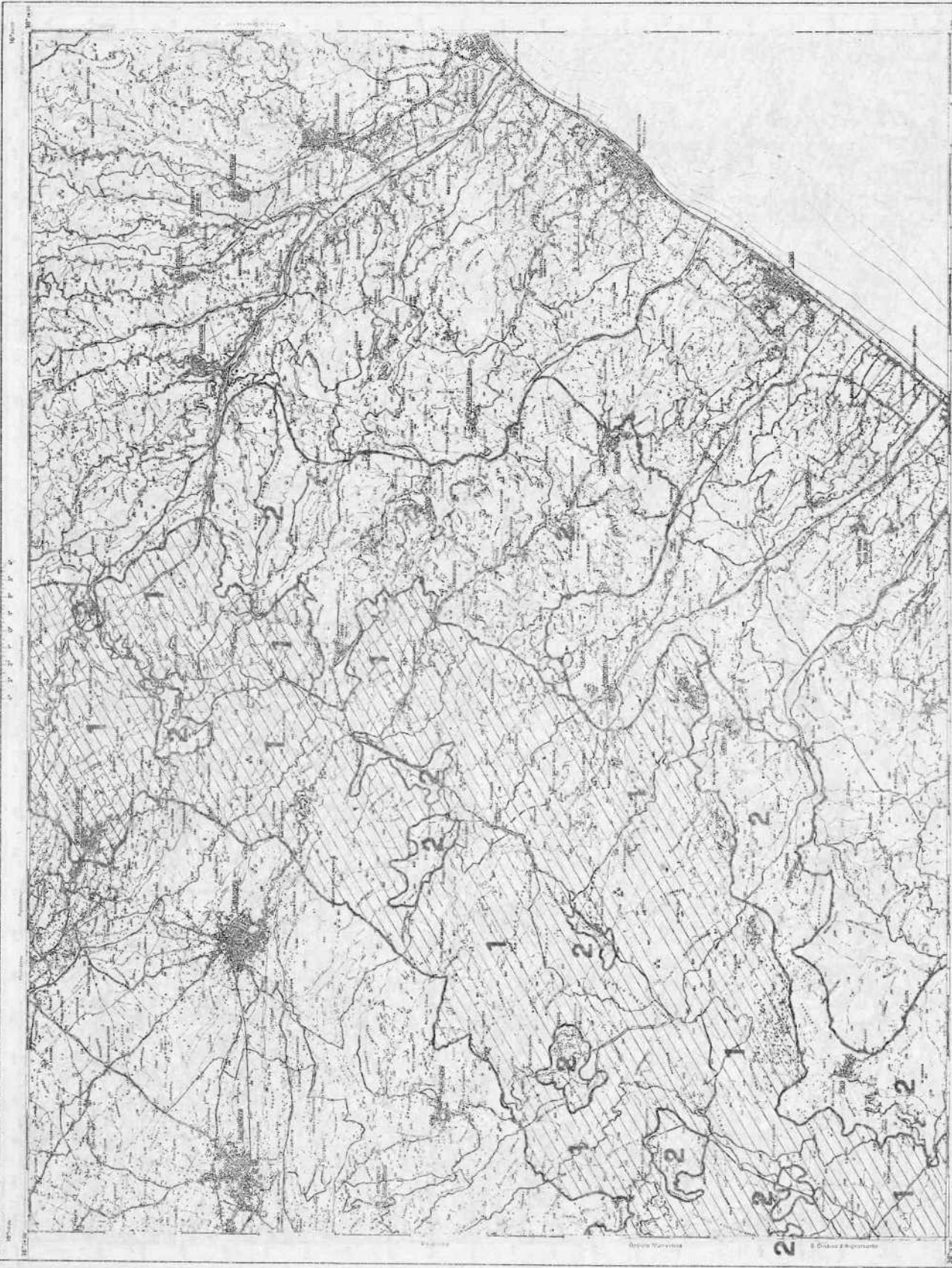






TAURIANOVA

CARTA ITALIANA - SCALA 1:50.000  
cadastre (dati)




ISTITUTO GEOGRAFICO MILITARE - ROMA  
Mappa 1:50.000 (dati)



MOTTA S. GIOVANNI

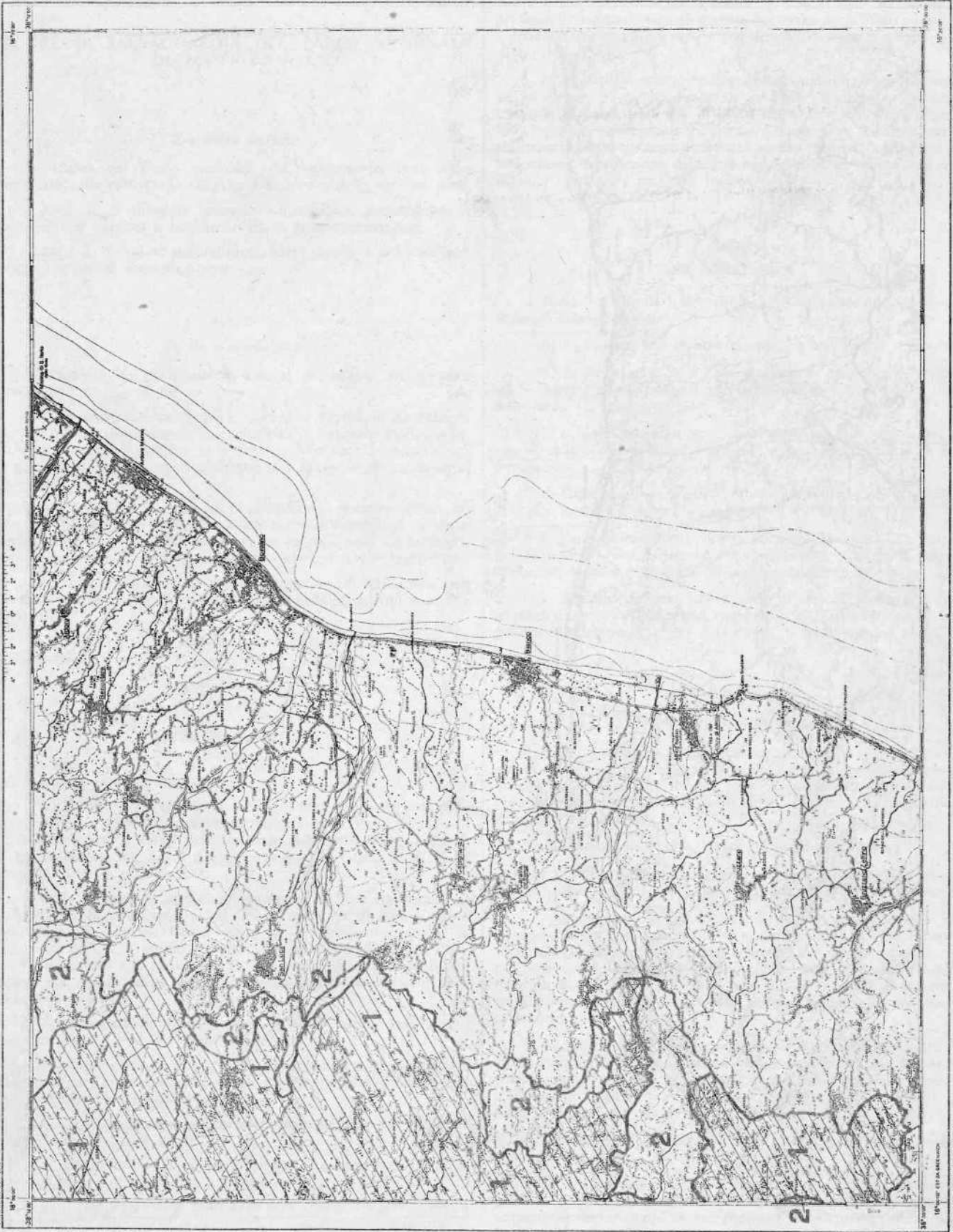
CARTA D'ITALIA - SCALA 1:50.000  
FOGLIO 2810014/01



Istituto Geografico Militare - Roma  
 Edizione 1984 (1:50.000)  
 Modificato nel 1991 (1:50.000)  
 Modificato nel 1993 (1:50.000)  
 Modificato nel 1994 (1:50.000)

BOVALINO

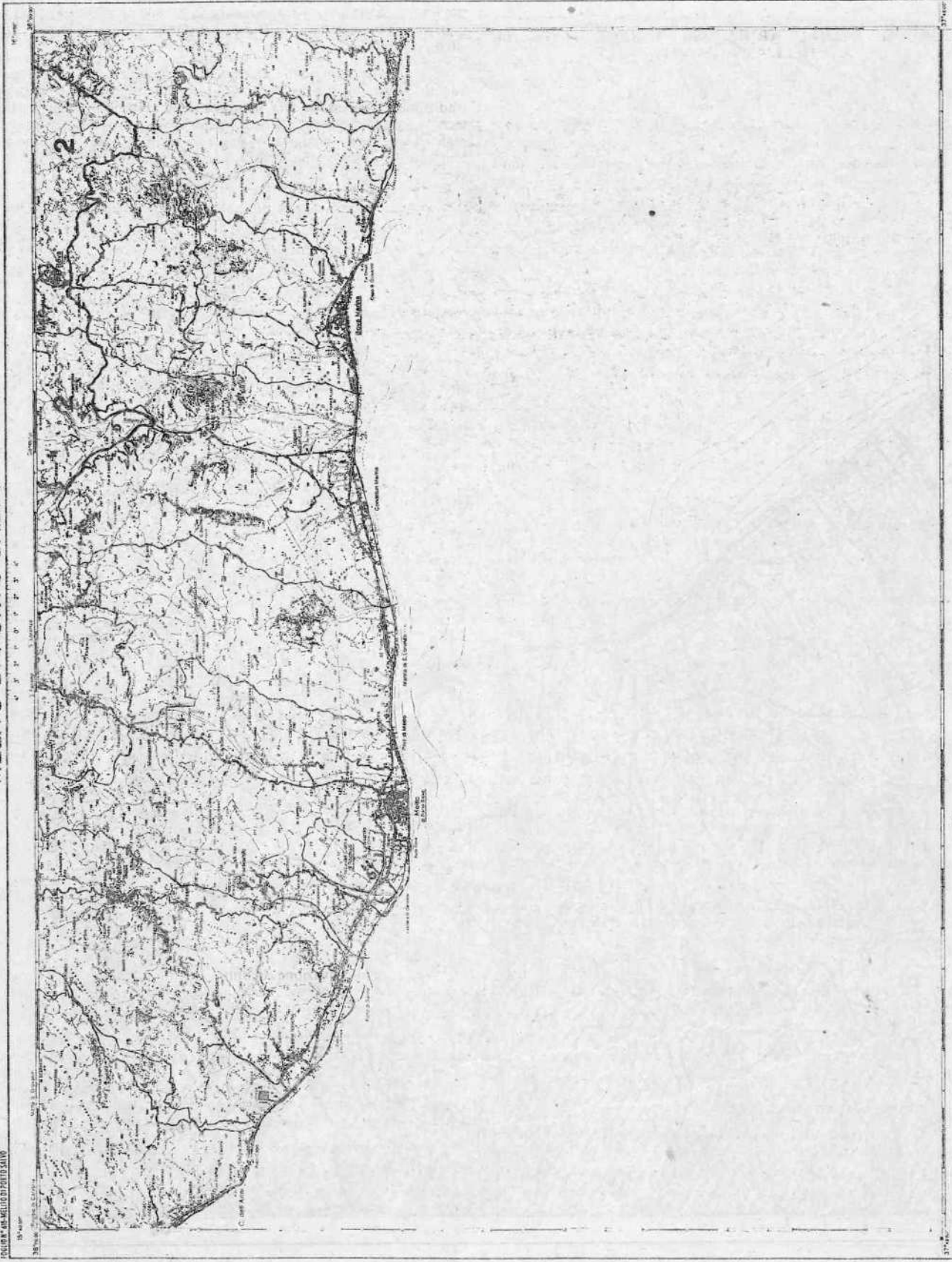
CARTA D'ITALIA - SCALA 1:50.000  
050317 - 052 BOVALINO





MÈLITO DI PORTO SALVO

CARTA D'ITALIA - SCALA 1:50.000  
Foglio 45 MILITARE



ISTITUTO GEOGRAFICO MILITARE - LAVORI: 1987  
CARTA D'ITALIA - SCALA 1:50.000  
Foglio 45 MILITARE